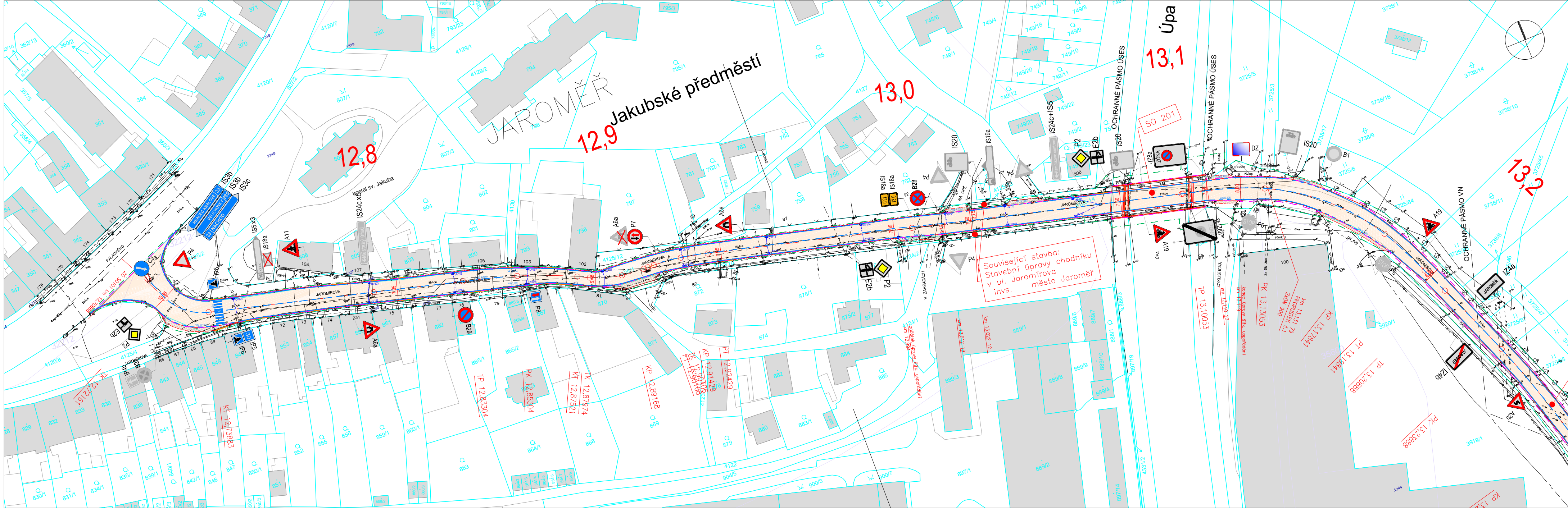
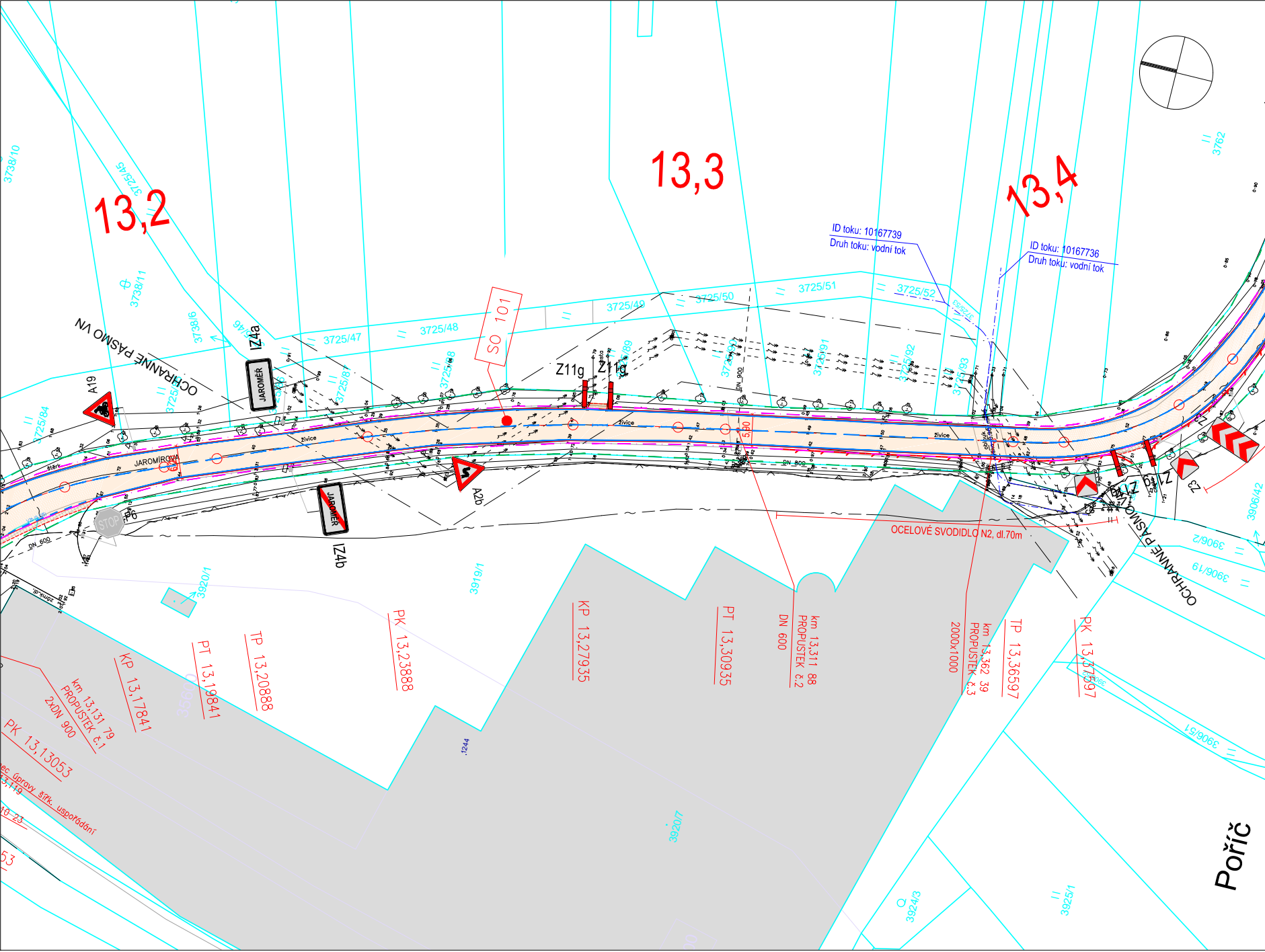


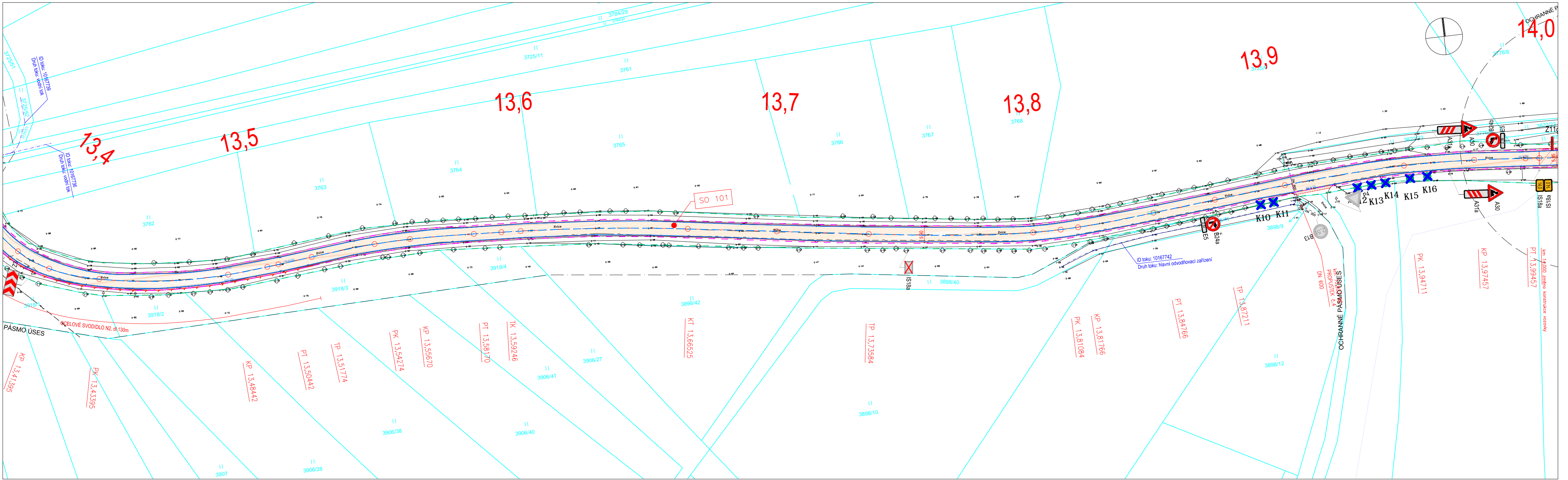
## ÚSEK 1 - část 1



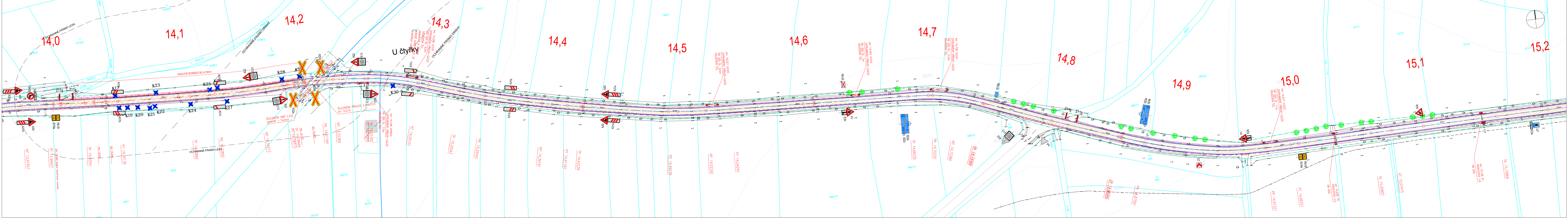
## ÚSEK 1 - část 2



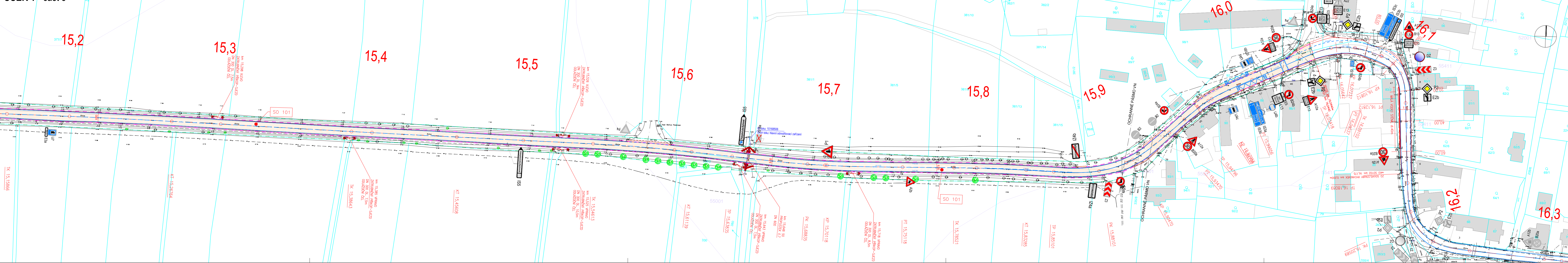
### ÚSEK 1 - část 3


























## ÚSEK 1 - část 4



## ÚSEK 1 - část 5



<b>LEGENDA</b>	
 SLOŽITOST	 VOZOVKA - ASF. POVRCH
 HRANICE KATASTRU NEMOVITOSTI	 ASF. POVRCH - PLNÁ REKONSTRUKCE
 OSA KOMUNIKACE	 ZELENĚ
 HRANÝ KOMUNIKACE	 PRVKY PRO NEVIDOMÉ
 VÝŠŤ	 ASFALTOVÝ POVRCH
 TRATIVOD	 NÁPOJENÍ ASFALTOVÝCH VRSTEV
 VODOROVNÉ DOPRAVNÍ ZNAČENÍ	 ÚPRAVA NÁPOJENÍ SJEZDU - BETON
 CHRÁNIČKA	 ÚPRAVA NÁPOJENÍ SJEZDU - BET. DLÁŽBA
 SVISLÉ DOPRAVNÍ ZNAČENÍ NOVÉ	 ÚPRAVA NÁPOJENÍ - HUTNĚNÝ RECYKLÁT
 ČÍSLO STROMY, IDENT. ČÍSLO	 OBRUBNÍKY NÁŠLAP +10cm / SNIŽENÉ +2cm
 DLE DENDROLOGICKÉHO PRŮZKUMU	
 NÁVRH NOVÉ NÁHRADNÍ VÝSADBY	
 HRANICE ŘEŠENÉHO ÚZEMÍ (dočasný zábor)	
 TRVALÝ ZÁBOR STAVBY	
<b>LEGENDA STÁVAJÍCÍCH SÍTÍ</b>	<b>SEZNAM STAVEBNÍCH OBJEKTŮ</b>
 KANALIZACE	SO 101 - Silnice II/285 - km 12,701 - 16,044
 PLYNOVOD	SO 102 - Silnice II/285 - km 16,044 - 21,639
 VODOVOD	SO 103 - Silnice II/285 - km 21,639 - 25,294
 SDĚLOVACÍ KABELY	SO 181 - Dopavné-inženýrská opatření - úsek 1
 VEDENÍ VN	SO 182 - Dopavné-inženýrská opatření - úsek 2
 VEDENÍ VN	SO 183 - Dopavné-inženýrská opatření - úsek 3
 VEDENÍ VO	

## ČÁST B

Ověřeno dat:	Souřadnicový systém S-JTSK, Vřáskový systém BpV		
	Královéhradecký kraj Pivovarské náměstí 1245 500 03, Hradec Králové IČ: 708 89 546		
	 ÚŘAD STÁTNÍHO ARCHIVU Královéhradeckého kraje a.s.		